


technické <i>SLUŽBY</i>	<b>Operačný plán Zimná údržba 2018 - 2019</b> VP číslo: 09	číslo vydania: 1	Dátum vydania: 15.10.2018
		číslo zmeny: 0	Dátum zmeny:
		Strana: 1/16	Výtlačok:

# **Operačný plán Zimná údržba 2018 -2019**

 <b>technické SLUŽBY</b>	<b>Operačný plán Zimná údržba 2018 - 2019</b> VP číslo: 09	číslo vydania: 1	Dátum vydania: 15.10.2018
		číslo zmeny: 0	Dátum zmeny:
		Strana: 2/16	Výtlačok:

## Ú v o d:

---

Zimná údržba v aglomerácii mesta Dolný Kubín, v dôsledku zabezpečenia zjazdnosti ako aj bezpečnosti pozemných komunikácií a cestnej premávky, je pre Technické služby s.r.o. jednou z podstatných častí náplne práce organizácie.

Jej príprava a organizačné zabezpečenie sa vykonáva s prihliadnutím na smernicu č. 27/2004 – Zásady vykonávania zimnej údržby na cestách Žilinského samosprávneho kraja zo dňa 27.10.2004.

Základným organizačným a riadiacim dokumentom zimnej údržby je Operačný plán. Tento operačný plán slúži ako hlavné vodítko pri organizovaní zimnej služby - údržby mestských a miestnych komunikácií. Ide o súhrn riadiacich a výkonných činností prostredníctvom individuálnych, kolektívnych, ručných, strojných a dopravných úkonov, ktorých podstatou je zmiernovanie závad v zjazdnosti a schodnosti pozemných komunikácií a chodníkov, spôsobených zimnými poveternostnými a klimatickými vplyvmi.

I keď zhoršenie jazdných vlastností v zimnom období nemožno vylúčiť úplne, zodpovedná organizácia a jej zamestnanci musia vynaložiť maximálne úsilie pre zabezpečenie úloh vyplývajúcich z predmetného operačného plánu zimnej údržby.

Predpokladaný začiatok zimnej údržby je 01. novembra 2018 a predpokladané ukončenie zimnej údržby 31.marca 2019.

Pre prípad nepriaznivých poveternostných podmienok resp. kalamitnej situácie pri nadmernom spáde snehu, bude na základe jednaní pre prípadnú výpomoc pri údržbe MK zabezpečená technika aj od iných dodávateľov ( nakladače, traktory, vozidlá, ...).

**V Dolnom Kubíne: 15.10.2018**

**Ing. Pavol Heško**  
konateľ s.r.o.

	<b>Operačný plán Zimná údržba 2018 - 2019</b> VP číslo: 09	číslo vydania: 1	Dátum vydania: 15.10.2018
		číslo zmeny: 0	Dátum zmeny:
		Strana: 3/16	Výtlačok:

## **Zodpovednosť a personálne zabezpečenie**

V zmysle ustanovení zákona č. 135/1961 Zb. §-u 3d) bod5) o pozemných komunikáciách Z.z. v znení neskorších predpisov a technického predpisu Ministerstva dopravy pôšt a telekomunikácií SR č. TP 9A/20058 zo dňa 15.09.2005 bod 5) o zimnej údržbe, je v aglomerácii mesta Dolný Kubín organizáciou zodpovednou za zjazdnosť MK v rozsahu operačného plánu pre rok 2018/2019 spoločnosť: Technické služby s.r.o., Nábrežie Oravy 627/1, 026 80 Dolný Kubín, v zastúpení konateľa p. Ing. Pavla Hešku.

### **Pracovníci TS s.r.o. zodpovední za dispečersko-operačnú službu**

- konateľ T.S. s.r.o
  
- vedúci strediska ČM, VO, MK
  
- dispečer č. 1
  
- dispečer č. 2


### **Dispečerská služba**

- 1. Zimnú údržbu MK v čase od 6.00 hod. do 14.00 hod., zabezpečuje denný dispečer - vedúci strediska.**
- 2. Zimnú údržbu MK od 16.00 hod. do 22.00 hod. a od 03.00 hod do 06.00 hod. zabezpečuje dispečer podľa rozpisu a podľa vzniknutej potreby.**
- 3. Po pracovnej dobe telefón obsluhuje službukonajúci vrátnik, ktorý nahlásené požiadavky ohlásí dispečerovi.**

Číslo telefónu na službukonajúceho vrátnika: 043/5864905

### **Inšpekčná dispečerská služba**

- konateľ TS s.r.o.
  
- vedúci strediska ČM, VO, MK

 <b>technické SLUŽBY</b>	<b>Operačný plán Zimná údržba 2018 - 2019</b> VP číslo: 09	číslo vydania: 1	Dátum vydania: 15.10.2018
		číslo zmeny: 0	Dátum zmeny:
		Strana: 4/16	Výtlačok:

### Situačné stupne, stupne aktivity

Okrem bežne vykonávanej zimnej údržby podľa poradia naliehavosti komunikácií vlastnými mechanizačnými prostriedkami a pracovníkmi, môže v dôsledku zhoršenia počasia vplyvom dlhotrvajúceho sneženia, silným vetrom, celoplošným mrznúcim mrholením a pod. nastať situácia pre mimoriadne podmienky, ktoré sú vyhlasované v troch situačných stupňoch.

- I. stupeň kalamitnej situácie – stav bdlosti**
- II. stupeň kalamitnej situácie – stav pohotovosti**
- III. stupeň kalamitnej situácie – stav ohrozenia**

Jednotlivé stupne kalamitnej situácie vyhlasuje Mesto Dolný Kubín, na základe interných smerníc.


### Stanovenie poradia naliehavosti:

**Zoznam úsekov:** ( grafické zobrazenie jednotlivých úsekov – príloha č. 1)

#### **I. kategória:**

Na MK I. kategórie musí byť zabezpečená zjazdnosť do štyroch hodín od začiatku nepriaznivej situácie.

- ul. Nemocničná
- sídlisko Banisko, ul. Slniečná
- ul. Staničná
- ul. ČS. armády
- ul. Alej Slobody
- ul. Matúškova I.,II.
- Námestie P.O.H. – zámocká dlažba – gumenný brit
- chodníky na nám. P.O.H. - zámocká dlažba - Ladog
- ul. S. Nováka
- ul. Radlinského (parkoviská:.,VÚB, Daňový úrad)
- ul. Sládkovičova- ul. Na Sihoti
- ul. SNP
- ul. Bysterecká a odbočky z hlavnej cesty na Bysterec
- hlavné ťahy na Záskalí a Kňažej
- autobusové zástavky
- chodníky na štátnom moste cez rieku Oravu
- lavica Brezovec
- lavica Záskalie - SAD, SEZ
- chodníky v starom meste a na Bysterci - chodníky nám. SNP
- chodníky , Tesco - NsP - nám. Vojtaššáka + novovybudované chodníky
- parkovisko pri Okresnom úrade
- parkovisko pri MsÚ, Gymnázium + parkoviská za MsÚ
- garáže Brezovec (2x Dukelských hrdinov, Hattalova vedľa ZŠ, Hattalova pod domom dôchodcov)
- parkoviská, ul. Hattalova pri dome dôchodcov


 <b>technické SLUŽBY</b>	<b>Operačný plán Zimná údržba 2018 - 2019</b> VP číslo: 09	číslo vydania: 1	Dátum vydania: 15.10.2018
		číslo zmeny: 0	Dátum zmeny:
		Strana: 5/16	Výtlačok:

- ul. M .Hattalova + prístupové komunikácie k II.ZŠ (0,09km,0,10km+ prístupová cesta ku novej nájomnej bytovke + parkovisko
- prístup k penziónu dôchodcov - Brezovec IV.
- prístup k domu sociálnej starostlivosti - ul. Matúškova
- garáže Banisko
- ul. Pelhřimovská
- ul. Dukelských hrdinov
- chodník ul. M.R.Š. až po lavicu Záskanie - obidve strany
- ul. Janoškova ku bývalej Lesnej správe
- Medzihradné - št. cesta po odbočku na Kuríny
- ul. Hattalova cesta k obchodu
- parkovisko ul. Mierová medzi obchodom a stánkom PNS
- parkoviská pred nemocnicou ul. Nemocničná + nové pred domom podnikateľov
- chodník ul.Chočská

## II kategória:

Na MK II. kategórie musí byť zabezpečená zjazdnosť do osem hodín od skončenia nepriaznivej situácie. V prípade trvalého sneženia sa s údržbou MK II. kategórie začne až po úplnom zabezpečení zjazdnosti MK I. kategórie, t.j. max. štyri hodiny po ukončení nepriaznivej situácie.

- Kohútov sad
- Nábřežie Oravy
- ul. Ťatliaka
- Alej Slobody - sídlisko Obrancov mieru a cesty až po Gymnázium
- cesta ku garážam Bysterec
- ul. Hurbanova
- ul. Športovcov - aj medzi blokmi
- ul. Lucenkova
- Bysterec Západ
- Štrbičný jarok + otočka
- Matúškova - sídlisko
- Medzihradné - ul.Hamuliaka, ul.Hroboňovej, ul.Bottu, ul.NaKopanici, ul.Šmidkeho, ul.M.Urbana (Kuríny)
- Lániky - ul. Fučíkova, cesta ku cintorínu, ul. Gen. Svobodu, ul. M.Uhra
- Malý Bysterec + otočka
- Záskanie MK
- lavica pod Kuzmínovom
- sídlisko - Átriá + otočka - ul. Hollého, ul. Gagarina, ul. Družby, ul. Tulská
- ul. Ľ. Štúra
- Benová Lehota + cesta poza potok
- prístupová cesta Beňová Lehota ku dvom rodinným domom ( Ing. Ďaďo + 1 )
- parkoviská pred poštou, oproti gymnáziu, za Marínou

	<b>Operačný plán Zimná údržba 2018 - 2019</b> VP číslo: 09	číslo vydania: 1	Dátum vydania: 15.10.2018
		číslo zmeny: 0	Dátum zmeny:
		Strana: 6/16	Výtlačok:

**III. kategória:** Údržba sa začne až po ukončení ZÚ na MK I. a II kategórie.


- Beňová Lehota po koniec obce
- Mokrad'
- Kňazia
- Jelšava + lavica
- prechody cez zeleň
- parkovisko Matúškova - sídlisko
- Kňazia ku cintorínu ( na požiadanie )
- Rad Oravy ( bývalý SeVaK )
- cesta ku cintorínu Mokrad' ( na požiadanie ), Srňacie

**Chodníky** prislúchajúce k nehnuteľnostiam musia byť udržiavané v zmysle cestného zákona č. 135/1961 Z.z. v znení neskorších predpisov, majiteľmi, správcami či nájomcami nehnuteľností.

Schodnou komunikáciou pre peších rozumieme taký stav povrchu komunikácie, ktorý umožňuje chôdzu spôsobilého chodca po chodníku pri zvýšenej opatrnosti v primeranej zimnej obuvi, pričom je chodec pri súbežných alebo širokých chodníkoch povinný používať chodník upravený, resp. jeho upravenú časť.

**Zoznam vodičov TS s.r.o. Dolný Kubín, zabezpečujúcich ZÚ MK:**

<b>1. vodič</b>	<b>sypač</b>
<b>2. vodič</b>	<b>sypač</b>
<b>3. vodič</b>	<b>radlica</b>
<b>4. vodič</b>	<b>radlica</b>
<b>5. vodič</b>	<b>radlica</b>
<b>6. vodič</b>	<b>LADOG</b>
<b>7. vodič</b>	<b>radlica</b>
<b>8. vodič</b>	<b>radlica</b>
<b>9. vodič</b>	<b>KRAMER 3307</b>
<b>10. vodič</b>	<b>radlica</b>
<b>11. vodič</b>	<b>radlica</b>
<b>12. vodič</b>	
<b>13. vodič</b>	<b>MT8</b>

	<b>Operačný plán</b> <b>Zimná údržba</b> <b>2018 - 2019</b> VP číslo: 09	číslo vydania: 1	Dátum vydania: 15.10.2018
		číslo zmeny: 0	Dátum zmeny:
		Strana: 7/16	Výtlačok:

### Rozdelenie mechanizačných prostriedkov TS s.r.o.:

Účel použitia	Typ vozidla:	Vek v rokoch
Posypový voz, posyp + pluhovanie	MAN LE 18.290	9
	MAN LE 14.220	14
	Ladog 129	9
Traktor s radlicou, pluhovanie	Zetor 7745	25
	Zetor 7745	25
	Zetor 7745	25
	Zetor 7745	25
	Zetor 8145	31
	Malotraktor MT 8 mini	25
Odvoz snehu	Man ME 280	17
	AVIA D100-185	10
	Vlečka 5t	37
	Vlečka 9t	40
Nakladanie snehu	Kramer 3307-manipulátor	9
	Kramer 1245-manipulátor	6
Dispečerske vozidlá	Volkswagen Caddy	13
	Volkswagen Transporter	6

#### **Povinnosti dispečerov pri výkone zimnej služby:**

- priamo riadi výkon zimnej údržby MK a operatívne zabezpečuje odstraňovanie nedostatkov a porúch v zimnej údržbe.

Pri pluhovaní komunikácií, postupuje podľa stanoveného poradia naliehavosti označeného I.II.III. kategóriou MK.

- zodpovedá za včasné a plné využitie pridelených vozidiel a mechanizmov a ostatných prostriedkov, určených na výkon zimnej údržby.


- vedie príslušnú evidenciu o výkonoch pracovníkov a mechanizmov pri zabezpečovaní zimnej údržby a spracúva hlásenie o výkone zimnej údržby.

- v prípade naliehavosti zabezpečuje doplnenie posypového materiálu do haly na hospodárskom dvore TS s.r.o.

- po ukončení služby je povinný upovedomiť nastupujúceho dispečera, písomne, na hlásení o výkone zimnej služby, o stave MK, nedostatkoch, poruchách, prípadne iných okolnostiach, ktoré majú vplyv na výkon zimnej údržby.

- podľa platných predpisov OBP a ďalších inštrukcií, dbá na dodržiavanie bezpečnostných predpisov a hygieny pri výkone zimnej údržby.

- v prípade mimoriadnej kalamitnej situácie zabezpečí osadenie dopravných značiek na Brezovec a garáže Banisko.

	<b>Operačný plán</b> <b>Zimná údržba</b> <b>2018 - 2019</b> VP číslo: 09	číslo vydania: 1	Dátum vydania: 15.10.2018
		číslo zmeny: 0	Dátum zmeny:
		Strana: 8/16	Výtlačok:

### Zoznam vodičov, mechanizačných prostriedkov a pridelených miest zásahov:

#### VOZIDLO sypač

Vodič:

#### Naliehav.: Por.: Odhrňanie a posyp:

- |    |     |   |
|----|-----|---|
| I. | 1.  | ul. Nemocničná  |
| I. | 2.  | ul. Hollého   |
| I. | 3.  | ul. Dukelských hrdinov , Mierová  |
| I. | 4.  | ul. Hattalova + obchod RUDEA + komunikácie k II.ZS + nová nájomná bytovka               |
| I. | 5.  | ul. Alej Slobody  |
| I. | 6.  | ul. Matúškova I.  |
| I. | 7.  | ul. Matúškova II.   |
| I. | 8.  | ul. Medzihradská + zastávka MHD, Medzihradné smerom na Srňacie až po odbočku na Kuríny. |
| I. | 9.  | ul.Hamuljakova, Hroboňova   |
| I. | 10. | Banisko - ul. Chočská, Slnecná + ku garážam   |
| I. | 11. | ul. S. Nováka až po Bystereckú lavicu (Gäcel'ská cesta )                                |


#### POSYP:

- ul. Nemocničná obojsmerne
- ul. Dukelských hrdinov, Mierová, ul. Hattalova
- Banisko -ul. Slnecná,ul. Chočská obojsmerne + ku garážam
- ul. Hollého
- Medzihradné - ul. Hamuljakova, ul. Bottova, ul. Hroboňova
- ul. Šmidkeho, ul. Na Kopanici
- križovatky staré mesto
- Štrbičný jarok len v deň vývozu PDO podľa pokynov dispečera
- ul. Medzihradská za SSC + ul. M. Urbana (Kuríny)
- Gäcel'ská cesta po Bystereckú lavicu
- Srňacie

Vozidlo sypač, podľa potreby parkuje mimo areálu TS s.r.o. pre potreby zásahu od 22.00 hod. do 4.00 hod. pre prístup na nemocnicu na základe oznámenia štátnej polície, alebo vrátnika z nemocnice.

Službu konajúci vodič vykoná odhrnutie a posyp MK od Kovopolu po nemocnicu./sanitky/



 <b>technické SLUŽBY</b>	<b>Operačný plán Zimná údržba 2018 - 2019</b> VP číslo: 09	číslo vydania: 1	Dátum vydania: 15.10.2018
		číslo zmeny: 0	Dátum zmeny:
		Strana: 9/16	Výtlačok:

## VOZIDLO

## Sypač:


Vodič:

### Naliehav.: Por.: Odhrňanie + posyp:

- |      |     |  |
|------|-----|--|
| I.   | 1.  | ul. Kňazská, Komenského + otočka MHD, Jelšavská , cesta ku cintorínu |
| I.   | 2.  | Nástupište SAD ul. Štefánikova                                       |
| I.   | 3.  | autobusové zastávky po trase   |
| I.   | 4.  | ul. Radlinského  |
| I.   | 5.  | ul. Na Sihoti - celá obojsmerne, odhrňanie + posyp                   |
| I.   | 6.  | ul. Športovcov + parkoviská pred plavárňou a Kopačkou                |
| I.   | 7.  | ul. SNP obojsmerne odhrňanie + posyp križovatky                      |
| I.   | 8.  | ul. Bysterecká + parkovisko za políciou                              |
| I.   | 9.  | odbočky okolo Samosu a OBD z hlavnej cesty na Bysterec               |
| I.   | 10. | Záskalie hlavný ťah MHD + IBV Lány                                   |
| I.   | 11. | Beňová Lehota + poza potok + po koniec obce                          |
| I.   | 12. | Malý Bysterec  |
| I.   | 13. | Lániky + cesta ku Novému cintorínu +IBV                              |
| III. | 14. | parkovisko pri golfe   |
| III. | 15. | Kocmál + cesta ku cintorínu  |

### POSYP:

- Lániky - ul. Fučíkova obidve strany k novému cintorínu + IBV, ul. Gen. Svobodu, ul. M. Uhra
- Malý Bysterec - ul. MDŽ, ul. MDD, ul. Bohúňova len pri odvoze PDO, posyp v utorok
- Mokrad' - Kocmál'
- Kňazia - hlavný ťah MHD, ul. Kňazská, ul. A. Komenského na požiadanie ul. Kňazská ku cintorínu
- Jelšava - zátačka a svahy

 <b>technické SLUŽBY</b>	<b>Operačný plán</b> <b>Zimná údržba</b> <b>2018 - 2019</b> VP číslo: 09	číslo vydania: 1	Dátum vydania: 15.10.2018
		číslo zmeny: 0	Dátum zmeny:
		Strana: 10/16	Výtlačok:

**VOZIDLO** **traktor + radlica**

Vodič:

**Nalieh.: Por.: Odhrňanie snehu:**


- I. 1. 3x odbočky vľavo a 1x vpravo z ul. Chočská,
- I. 2. garáže Banisko
- I. 3. ul. Janoškova ku bývalej Lesnej správe pod štátnou cestou
- I. 4. prístup k domu sociálnej starostlivosti – ul. Matúškova
- I. 5. Parkovisko za MsÚ
- I. 6. Parkovisko pred MsÚ, Gymnázium, Kino + nové vedľa gymnázia
- I. 7. Nám. P.O.H.
- I. 8. parkovisko za Marínou
- II. 9. sídlisko + parkoviská ul. Matúškova I.II
- II. 10. Medzihradné-Hroboňovej , Hamuljakova, Šmidkeho, Na kopanici, J.Bottu, M.Urbana, slepá ul.ku domu p.Kozáčika ( z ul.Medzihradskej )
- II. 11. Atriá - Gagarinova,Tulská,Družby

**VOZIDLO** **traktor + radlica**

Vodič:

**Nalieh.: Por.: Odhrňanie snehu:**

- I. 1. 2x parkovisko pred nemocnicou + nové pred domom podnikateľov
- I. 2. 3 x garáže Brezovec
- I. 3. ul. Dukelských hrdinov
- I. 4. ul.Mierová + parkovisko medzi obchodom a PNS
- I. 5. ul. Odbojárov + parkovisko pred dreveným ochodom
- I. 6. parkoviská ul. Hattalova + prístup k penziónu dôchodcov
- I. 7. ul. Hattalova – odbočka ku obchodu + parkovisko
- I. 8. 3 x odbočky + parkoviská ul. Nemocničná ( bl. 1945,1946,1947 )
- I. 9. Brezovec-esíčko pod trafostanicou ( z ul. Nemocničná )
- II. 10. ul. L.Štúra + parkoviská
- II. 11. Štrbičný jarok-Zelezničiarov,Bernolákova

 <b>technické SLUŽBY</b>	<b>Operačný plán Zimná údržba 2018 - 2019</b> VP číslo: 09	číslo vydania: 1	Dátum vydania: 15.10.2018
		číslo zmeny: 0	Dátum zmeny:
		Strana: 11/16	Výtlačok:

**VOZIDLO                      traktor + radlica**

Vodič:

**Nalieh.: Por.: Odhrňanie snehu:**


- I. 1. S.Nováka + ku reťaziam POH + cesta okolo RTS
- I. 2. Sládkovičova, Obrancov mieru, Radlinského + parkoviská + parkovisko pri DU
- II. 3. Kohútov sad + parkovisko pred farou
- I. 4. Parkovisko pri Okresnom úrade + Úrad práce, priestranstvo za Okresným úradom - nástupište.
- I. 5. ul. Pelhřimovská + odbočka + parkoviská
- II. 6. ul. Hurbanova I. a II. ku MŠ - výjazd pre telesne postihnutých a ul. pri Pelprinte
- II. 7. ul. Športovcov medzi blokmi
- II. 8. ul. Nábřežie Oravy
- II. 9. ul. Lucenkova
- II. 10. Bysterec Západ - komplet, ul. Okružná a ku Cirkevnej škole až k Polícii
- II. 11. cesta ku garážam cez trať, garáže Bysterec Západ a výjazd cesty na hlavnú štátnu cestu

**VOZIDLO                      traktor + radlica**

Vodič:

**Nalieh.: Por.: Odhrňanie snehu:**

- II. 1. Lániky - ul. Fučíkova, okruh, obidve strany, ul. Gen. Svobodu, cesta k Novému cintorínu, ul. M.Uhru, cesta IBV nad Novým cintorínom
- II. 2. Malý Bysterec – ul. MDD, ul. MDŽ, ul. Bohúňova, ul. Lopušná
- II. 3. Beňová Lehota + vnútorný okruh poza potok, IBV cesta ku Krúteľovi
- II. 4. Beňová Lehota ku dvom rodinným domom (Ing. Ďaďo + 1)
- II. 5. Záskalie - Halašu, Severná, Záskalická, Rybárska, 29.augusta, P. Jilemnického, Ptisko, IBV Lány

 <b>technické SLUŽBY</b>	<b>Operačný plán Zimná údržba 2018 - 2019</b> VP číslo: 09	číslo vydania: 1	Dátum vydania: 15.10.2018
		číslo zmeny: 0	Dátum zmeny:
		Strana: 12/16	Výtlačok:

## **VOZIDLO                    traktor + radlica**

Vodič:

### **Nalieh.: Por.: Odhrňanie snehu:**

- I.     1.     CS armády, Staničná
- II.    2.     Tatliakova
- III.   3.     Rad Oravy - cesta ku bývalému SeVaK-u
- III.   4.     ul. Mokrad'ská, Kocmál', Kolónia, ul. Priemysel'ná
- III.   5.     Kňaz'ia - ul. Na Záhumní, ul. Mládežnícka, ul. kap. Jaroša, ul. Pod Dúbravkou, ul. Pod Čereňou, ul. Vodárenská, ul. kap. Nálepku, ul. Kalinova, ul. 28. októbra, ul. 9. mája, ku cintorínu
- III.   6.     Jelšava
- III.   7.     Srňacie


## **VOZIDLO LADOG**

Vodič:

### **Nalieh.: Por.: Chodníky, odhrňanie + posyp**

- I.     1.     ul. Nemocničná, chodníky od Tesco až na koniec ul. Nemocničnej - odhrňanie + posyp, chodník Brezovec - Duk.hrdinov, Mierová, Hattalova a Ľ. Štúra nám. Vojtaššáka + nové chodníky
- I.     2.     ul. Odbojárov až po internát Zdravotnej školy odhrňanie a posyp.
- I.     3.     chodník pred MsÚ, chodník od križovatky Alej Slobody až ku lavici ponad obchvat ku Historickému cintorínu - odhrňanie a posyp
- I.     4.     chodníky nám. P.O.H.-zámocká dlažba odhrňanie + posyp, dva chodníky na travertínovej ploche
- I.     5.     Matúškova I.II.+prístup pre nákladné autá okolo Domu sociálnej starostlivosti a Pohrebníctvom, ul. Janoškova po Banisko
- I.     6.     chodníky Banisko – odhrňanie + posyp
- I.     7.     chodník od ul. Matúškovej popod nadjazd na Medzihradné
- II.    8.     chodníky ul. Medzihradnská, ul. Hamuljakova,

**POSYP:**     chodníky po MT 8

 <b>technické SLUŽBY</b>	<b>Operačný plán Zimná údržba 2018 - 2019</b> VP číslo: 09	číslo vydania: 1	Dátum vydania: 15.10.2018
		číslo zmeny: 0	Dátum zmeny:
		Strana: 13/16	Výtlačok:

## VOZIDLO MT 8 malotraktor + malá radlica

Vodič:

### Nalieh.: Por.: Odhrňanie snehu:

- I. 1. ul.M.R.Štefánika až po Záskalickú lavicu pri SEZ obojstranne
- I. 2. ul.ČS.armády obojstranne
- I. 3. chodník od SAD po železničné priecestie pred železničnou stanicou
- I. 4. Alej Slobody obojstranne
- I. 5. ul. Radlinského + chodníky okolo Kolonádoveho mosta
- I. 6. Alej Slobody - chodníky medzi blokmi
- I. 7. chodníky nám.Kukučina a Obchodný dom
- I. 8. chodníky ul.Na Sihoti obojstranne+ul.Športovcov odhrňanie
- I. 9. chodníky nám.Slobody (tri smery)
- I. 10. ul.Pelhřimovská-obojstranne ku Plavárni a Základnej škole
- I. 11. ul.Bysterecká, chodník pri zvonici, všetky chodníky na sídlisku Bysterec Západ až k Polícii
- II. 12. chodník od rímsko-katolíckej fary po Severan


## ZIMNÁ SLUŽBA - STREDISKO VEREJNÁ ZELEŇ

### MESTO:

- I. - od katolíckeho kostola po telefónnu búdku hotela Severan a od bývalej Lekárne po Obuv na ul. Radlinského – chemický posyp
- I. - schody park M.Kukučina a nájazd na Kolonádový most – inertný posyp
- I. - lavica pod Kuzmínovom - inertný posyp
- I. - most cez rieku Oravu ( št. cesta I/70 )- chodníky obidve strany
- I. - schody za Obchodnou akadémiou smer most cez rieku Oravu ( št. cesta I/70 )
- I. – nadchod pre peších na ul. Alej Slobody - inertný posyp
- I. – 3x schody na ul. Matúškovej - inertný posyp
- I. - schody pri pošte smer Lidl

### BREZOVEC:

- I. - 1x schody na nám.Vojtaššáka od ul.Nemocničná /popri zábradlí na šírku cca 1m/ (pod lekárnou Brezovec)
- I. - schody nad Historickým cintorínom až po slimák a nadchod pre peších smer ul. Nemocničná – inertný posyp
- II. - schody pri Kubínskych terasách - inertný posyp
- II. - schody pri bývalej Mediacentre ul. Odbojárov – inertný posyp, schody na ul. L.Štúra 2047
- II. - spojovací chodník popri plote MŠ od ul. Gagarina po ul. Mierová - inertný posyp
- II. - schody nad Sáreným pravá strana smer Brezovec
- III.- prekryté schody na nám.Vojtaššáka
- III.-16 ks zábradľových schodov na sídlisku (viď príloha č.2, činnosť zabezpečená aktivačnými pracovníkmi)
- III.- 2x spojovacie schody Átriá

 <b>technické SLUŽBY</b>	<b>Operačný plán Zimná údržba 2018 - 2019</b> VP číslo: 09	číslo vydania: 1	Dátum vydania: 15.10.2018
		číslo zmeny: 0	Dátum zmeny:
		Strana: 14/16	Výtlačok:

### BANISKO:

- I. - novovybudovaný chodník ul. Chočská
- I. - schody od čakárne MAD
- II. - chodník za obchodom - inertný posyp
- II. - schody pred obchodom smerom nahor až k esičku - inertný posyp
- II. - esičko pri bloku 1530 - inertný posyp
- II. - chodník za blokom 1530 – inertný posyp

### MEDZIHRADNÉ:

- II. - schody smer Kuríny
- II. – schody ul. Bottova

### MALÝ BYSTEREC:

- II. - spojovacie schody MDZ - Gen.Svobodu

Zabezpečujú pracovníci strediska Verejná zeleň v rámci pohotovosti zimnej údržby v čase od 3.00 hod. do 6.00 hod. a od 16.00 hod. do 22.00 hod.

### Rozpis umiestnenia posypového materiálu

#### Banisko:


- schody od čakárne MHD na sídlisku Banisko - **nádoba na posypový materiál**
- schody pred obchodom smerom nahor až k esičku na sídl. Banisko - **nádoba na posyp. materiál**
- skratka z Baniska od firmy Oáza – **voľne vysypaný posypový materiál**
- chodník za obchodom na sídlisko Banisko – **voľne vysypaný posypový materiál**
- esičko pri bloku 1530 na sídlisku Banisko – **nádoba na posypový materiál**

#### Brezovec:

- schody nad Sáreným, pravá strana smer Brezovec – **nádoba na posypový materiál**
- schody na nám. Vojtašáka od ul. Nemocničnej popri firme elektro Bomba - **nádoba na posypový materiál**
- schody pri bývalej Obv. Polícii - **voľne vysypaný posypový materiál**
- nájazd na chodník pri nákupnom centre Dúbravka – **voľne vysypaný posypový materiál**
- schody pod ulicou Ľ. Štúra – **drevená bedňa na posypový materiál**
- schody pod ul. M. Hattalu - **voľne vysypaný posypový materiál**
- schody ku kat. kostolu – **nádoba na posypový materiál**

#### Centrum:

- schody nad ulicou Nemocničnou, napájajúce sa na schody nad Hist. cintorínom oproti nadjazdu – **nádoba na posypový materiál**
- schody nad Hist. Cintorínom až po ul. Nemocničná – **nádoba na posypový materiál**
- schody a nadjazd nad ul. Aleja Slobody – **drevená bedňa na posypový materiál**
- chodníky a slimák smer Brezovec medzi dvoma nadjazdmi – **voľne vysypaný posypový materiál**
- nadjazd nad obchvatom smer Brezovec – **voľne vysypaný posypový materiál**
- 3x schody na ul. Matúškovej - **nádoba na posypový materiál**
- MsÚ, schodíky – **nádoba na posypový materiál**

 <b>technické SLUŽBY</b>	<b>Operačný plán Zimná údržba 2018 - 2019</b> VP číslo: 09	číslo vydania: 1	Dátum vydania: 15.10.2018
		číslo zmeny: 0	Dátum zmeny:
		Strana: 15/16	Výtlačok:

#### **Bysterec:**

- policajti - **voľne vysypaný posypový materiál**
- schody v parku M.K. a nájazd na kol. most – **nádoba na posypový materiál**
- lavica pod Horickou – **voľne vysypaný posypový materiál**
- mostík cez Jasenovský potok – **voľne vysypaný posypový materiál**
- schody od MAD, štátna cesta, smer ul. Bysterecká pri polícii – **voľne vysypaný posypový materiál**
- schody za OA, smer cestný most – **voľne vysypaný posypový materiál**
- nový cintorín – Dom smútku - **nádoba na posypový materiál**

#### **Medzihradné:**

- schody smer Kurín - **nádoba na posypový materiál**
- schody ul. Bottova - **voľne vysypaný posypový materiál**

#### **Pracovníci verejnej zelene:**

1. pracovník
2. pracovník
3. pracovník
4. pracovník
5. pracovník
6. pracovník
7. pracovník
8. pracovník
9. pracovník

#### **Ostané ručné čistenie:**


1. pracovník
2. pracovník
3. pracovník

#### **Údržba lavíc:**

SAD, SEZ, Jelšava, Bziny – čistia Bziny, schody ku cintorínu Mokrad', chodník od železničnej stanice Mokrad' až po ul. Kocmál', chodník na moste cez rieku Orava smer Kňažia

#### **Pracovník VeZ:**

1. pracovník

 <b>technické SLUŽBY</b>	<b>Operačný plán Zimná údržba 2018 - 2019</b> VP číslo: 09	číslo vydania: 1	Dátum vydania: 15.10.2018
		číslo zmeny: 0	Dátum zmeny:
		Strana: 16/16	Výtlačok:

Lokality nezahrnuté v „Operačnom pláne zimnej údržby 2018 – 2019“

Jedná sa o nasledovné lokality:

- cesta IBV Brehy (panelová cesta ku vodojemu a cesta ku)
- cesta IBV Brehy
- cesta IBV Klinec (pokračovanie ul. MDD)
- cesta k bývalému JRD Záskanie (od požiarnej zbrojnice – smer obora)
- cesta - Záskanie
- cesta IBV ul. Železničiarov (Štrbičný jarok na konci popri potoku)
- cesta IBV Beňová Lehota ()

Osobitnou problematikou je riešenie zimnej údržby tých komunikácií, ktoré udržiava Správa a údržba ciest Dolný Kubín, hlavne sa jedná o komunikáciu na Srňacie, ul. Zochova, ul. Timravina, ul. Gäcel'ská, ul. Medzihradská.

Navrhujeme, aby Mesto Dolný Kubín bezodkladne zvolalo trojstranné stretnutie, kde budú dojednané podmienky zimnej údržby komunikácií v správe VÚC tak, aby ich údržba korešpondovala s prioritami mesta Dolný Kubín.